

Direcția Flux Gaz și Operațional
Departament Mentenanță Specializată
B-dul. Mărășești, nr. 4-6, Corp B
Sector 4, București
Cod poștal: 040254
Contact online: www.distrigazsud-retele.ro
Interlocutor: Lucica Kozma

ANDREI MIHAI-RAUL și
ANDREI RAMONA
Str. Liliacului, nr. 1, bl. 8, sc. B, etaj 4,
ap.17,
Municipiul Sfântu Gheorghe,
Județul Covasna

Nr/dată: 54112 / 320.069.237 / 23.07.2024 RG

Referitor la solicitarea dumneavoastră înregistrată cu nr. **54112 / 320.069.237** din **23.07.2024**, privind eliberarea avizului de principiu în scopul declarat pentru **elaborare P.U.D. – zonă de locuință, str. Fermei, nr. 6, teren identificat prin număr cadastral 42311, municipiul Sfântu Gheorghe, județul Covasna**, în urma analizei documentelor, vă transmitem planul de situație scara 1:500 vizat de societatea noastră, proiect nr. - / 2024 elaborat de TOP-PRO-NA S.R.L., completat cu datele solicitate și vă comunicăm următoarele:

Pe planul de situație s-a trasat orientativ rețeaua de distribuție (conduce, instalații și echipamente aferente pentru vehicularea gazelor naturale) aflată în exploatarea operatorului sistemului de distribuție Distrigaz Sud Rețele SRL (denumit în continuare „DGSR”). Detalii privind rețeaua de distribuție existentă în zona de amplasament, care se află în operarea societății noastre, se regăsesc și în planul GIS al DGSR, anexat prezentului aviz.

În vederea asigurării funcționării normale a sistemului de distribuție gaze naturale și evitarea punerii în pericol a persoanelor, bunurilor și mediului, în zona de protecție se impun terților restricții și interdicții prevăzute de legislația în vigoare.

Conform Legii energiei electrice și a gazelor naturale nr. 123/2012, „Art. 190. - Pentru protecția obiectivelor/sistemelor din sectorul gazelor naturale se interzice terților:

- să realizeze construcții de orice fel în zona de siguranță a obiectivelor de gaze naturale; în cazul în care, în mod excepțional, este necesar că pe terenul pe care sunt amplasate acestea să se execute o construcție, solicitantul va suporta toate cheltuielile aferente modificărilor necesare, cu respectarea tuturor prevederilor referitoare la proiectarea și execuția lucrărilor în sectorul gazelor naturale și sub condiția cedării în patrimoniul operatorului a bunului rezultat;
- să efectueze săpături sau lucrări de orice fel în zona de protecție a obiectivelor de gaze naturale, fără avizul prealabil al operatorului de sistem;
- să depoziteze materiale pe căile de acces și în zona de protecție a obiectivelor de gaze naturale;
- să intervină în orice mod asupra conductelor, echipamentelor și instalațiilor de gaze naturale.”

Zonele de protecție și de siguranță respectă prevederile Normelor Tehnice pentru proiectarea, executarea și exploatarea sistemelor de alimentare cu gaze naturale NTPEE aprobate prin Ordinul ANRE 89/2018, Legii energiei electrice și a gazelor naturale nr. 123/2012, cu modificările și completările ulterioare și Ordinului 47/2003 emis de Ministerul Economiei și Comerțului.

Viitoarele construcții și/sau instalații subterane propuse, se vor amplasa/ poza la o distanță de siguranță minimă admisă pentru regimul de presiune medie. Soluția de modificare a obiectivelor de gaze naturale afectate de viitoarele construcții propuse va fi stabilită la cerere, de Distrigaz Sud Rețele.

Lucrările viitoare propuse prin PUD **pot afecta** structura sistemului de distribuție gaze naturale alcătuit din conducte, racorduri, stații/posturi de măsurare/posturi de reglare-măsurare (PM/PRM/SRS/SRM), răsuflători, casete protecție GN și cămine vană precum și elemente subterane/supraterane ce compun instalațiile de protecție catodică (SPC) aferente conductelor de oțel îngropate: cabina cu subansamblele aferente (postament, legătură conductă și priză anodică, bransament electric, priză de pământ), în funcție de situația din teren.

În urma analizării documentației depuse se emite:

AVIZ FAVORABIL PUD

Cu mențiunile:

Distrigaz Sud Rețele S.R.L.
Bd. Mărășești, nr. 4-6, Corp B
Sector 4, București, 040254
Call Center: 021 9376

Nr. Reg. Com.: J40/2728/2008
CUI: RO 23308833
Capital social: 76.201.910 lei



1. Avizul nu este valabil pentru obținerea autorizației de construire și reprezintă o informare asupra rețelei de distribuție gaze naturale existente în zona studiată în vederea elaborării documentației PUD.
2. Racordarea la rețeaua de distribuție gaze naturale se va face în regim de medie presiune, în funcție de solicitările din zona respectivă în conformitate cu Regulamentul privind racordarea la sistemul de distribuție a gazelor naturale aprobat prin Ordinul ANRE nr. 7/2022. În acest sens, este necesară depunerea și înregistrarea la DGSR, a unei cereri de racordare la sistemul de distribuție, prin poștă/fizic la unul dintre Birourile Recepție Clienți ale DGSR sau online accesând site-ul nostru <https://www.distrigazsud-retele.ro/casă-ta/nu-am-gaz>.
3. Lucrările de reamplasare a racordului de gaze naturale și a postului de reglare-măsurare (dacă situația din teren o impune) se realizează de beneficiarul investiției propuse, conform prevederilor Regulamentului privind racordarea la sistemul de distribuție a gazelor naturale aprobat prin Ordinul ANRE nr. 7/2022, prin intermediul unui operator economic autorizat de Autoritatea Națională de Reglementare în Domeniul Energiei (ANRE) selectat de acesta. În acest sens, este necesară depunerea și înregistrarea unei cereri de racordare la sistemul de distribuție, prin poștă/fizic la unul dintre Birourile Recepție Clienți ale DGSR sau online accesând site-ul nostru <https://www.distrigazsud-retele.ro/casă-ta/nu-am-gaz/reamplasare-branșament>.
4. Adâncimea de pozare a conductelor este de minim **0.9 m** față de generatoarea superioară a acestora sau a tubului de protecție, branșamentele sunt racordate prin intermediul unui teu de branșament cu o înălțime de aprox. **0,2 m** și adâncimea de pozare a branșamentelor scade până la **0,5 m** la capătul acestora (exemplificat în flyerul atașat). Adâncimea de pozare poate suferi modificări în timp din cauza lucrărilor derulate în zona respectivă (reabilitări tramă stradală, spațiu verde transformat în tramă stradală, trotuar, parcare, etc).
5. Amplasarea de obiective noi, construcții noi și/sau lucrări de orice natură în zona de protecție a conductelor de distribuție a gazelor naturale, a stațiilor de reglare sau reglare-măsurare a gazelor naturale (SRS/SRM), a stațiilor de protecție catodică (SPC) a racordurilor sau a instalațiilor de utilizare a gazelor naturale se realizează numai cu respectarea Normelor Tehnice pentru proiectarea, executarea și exploatarea sistemelor de alimentare cu gaze naturale NTPEE-2018 aprobate prin Ordinul ANRE nr. 89/2018 (distanțe minime admise pentru regimul de medie presiune, conform Tabel nr. 1 și nr. 2), a prevederilor Legii energiei electrice și a gazelor naturale nr. 123/2012 precum și a Ordinului MEC nr. 47/2003.
6. Conform prevederilor NTPEE aprobate prin Ordinul ANRE 89/2018, construcțiile și/sau instalațiile subterane propuse care se realizează ulterior rețelelor de distribuție sau instalațiilor de utilizare a gazelor naturale montate subteran și care intersectează traseul acestora se vor monta/amplasa la o distanță de siguranță minimă admisă pentru regimul de medie presiune, doar în cazul rețelelor de distribuție, conform Tabel 1 "Distanțe de siguranță între conductele (rețelele de distribuție/ instalațiile de utilizare) subterane de gaze naturale și diferite construcții sau instalații". Distanța de siguranță, exprimată în metri, se măsoară în proiecție orizontală între limitele exterioare ale generatoarelor conductelor și construcțiile sau instalațiile subterane proiectate.
7. În cazul în care lucrările se desfășoară în zona stațiilor de reglare, reglare-măsurare sau măsurare (SRS/SRM), se vor respecta distanțele minime admise, pentru regimul de medie presiune, conform Tabel 2 "Distanțe de siguranță între stații de reglare, reglare – măsurare, măsurare a gazelor naturale și diferite construcții sau instalații".
8. Distanțele dintre rețeaua de distribuție gaze naturale și conductele care transporta fluide combustibile, depozite de carburanți, stațiile de distribuție carburanți, stațiile de îmbuteliere GPL/SKID, etc. se stabilesc conform reglementărilor și prescripțiilor tehnice specifice domeniului respectiv.
9. În zona de protecție și de siguranță se interzice executarea lucrărilor de orice natură fără aprobarea prealabilă a operatorului de distribuție gaze naturale.
10. Având în vedere că sistemul de distribuție gaze naturale este un sistem dinamic, într-o continuă modificare, prin certificatele de urbanism emise în vederea construirii și amenajării terenului, veți solicita și avizul DGSR.
11. Pentru execuția de branșamente/racorduri la rețelele tehnico-edilitare (apă, canalizare, energie electrică, etc.) veți solicita avizul DGSR de execuție prin depunerea unei documentații tehnice specifice, care să cuprindă documentele prevăzute de Ordinul MEC nr. 47/2003 pentru aprobarea Procedurii de emitere a avizului în vederea autorizării executării construcțiilor amplasate în vecinătatea obiectivelor/sistemelor din sectorul petrol și gaze naturale, printre care, să se regăsească și planurile cu lucrările propuse conform soluțiilor tehnice de racordare emise de deținătorii de utilități, agreeate de solicitant cu aceștia și întocmite de proiectanți de specialitate.
12. **Prezentul aviz este valabil 12 luni de la data emiterii acestuia, numai pentru elaborare PUD.**

13. Avizul este emis în conformitate cu prevederile Ordinului MEC nr. 47/2003, numai pentru amplasamentul obiectivului propus, conform planului anexat și **Certificatului de Urbanism nr. 268** din **03.06.2024** eliberat de **Primăria Municipiului Sfântu Gheorghe, județul Covasna**.

Lailla Ducousso El Hima

Lucica Kozma

Șef Departament,

DISTRIGAZ SUD REȚEL Operator Cerere Informații

DIRECȚIA FLUX GAZ ȘI OPERAȚIONAL Direcția Operațională
Departament Menținanță
Specializată

(1)

Prezentul aviz este însoțit de următoarele documente:

Plan de situație sc. 1:500;

Tabelul 1 și 2 din NTPEE-2018;

Flyer DGSR;

Factură nr. 1905390633.

Sediul: MARASESTI 4-6, CORP B, BUCURESTI
 C.I.F: RO23308833
 Capital social: 76.201.910
 Punct de lucru: Sf.Gheorghe-Fagaras
 Adresa: Str. Fabricii nr. 3, Sfintu Gheorghe
 Tel: 021-9376
 Fax: 0213011819
 IBAN: RO44BRDE450SV39876854500
 Banca: BANCA ROMANA PENTRU DEZVOLTARE SA
 IBAN: RO51TREZ7005069XXX002060
 Trezoreria: TREZORERIA STATULUI

RAMONA ANDREI
 Aleea:LILACULUI, nr.1,8,ScB, ap.17, loc:SFANTU
 GHEORGHE
 CodP:123
 Judetul: Covasna
 Cod client: 600009032233
 Cont contr:2003790714
 Nr.ord.reg.com./an:
 C.I.F.:
 Contul:
 Banca:

Factura fiscala nr. 1905390633/15.07.2024

Cota T.V.A.19,00%

Detalii necesare platii

Numar factura: 1905390633

Cod client: 600009032233

Data factura:15.07.2024

Notificare: 000320069237

Adresa amplasament

Jud. CV Loc. SFANTU GHEORGHE

Str. FERMEI Nr. 6

Descriere serviciu	U.M.	Cantitate	Pret unitar (fara T.V.A.)	Valoare LEI	T.V.A. LEI
1	2	3	4	5(3x4)	6
Aviz principiu simplu	BUC	1,000	133,85	133,85	25,43
ACHITAT					

TOTAL DE PLATA (COL.5+COL.6):

Valoare
133,85

TVA
25,43

Total
159,28

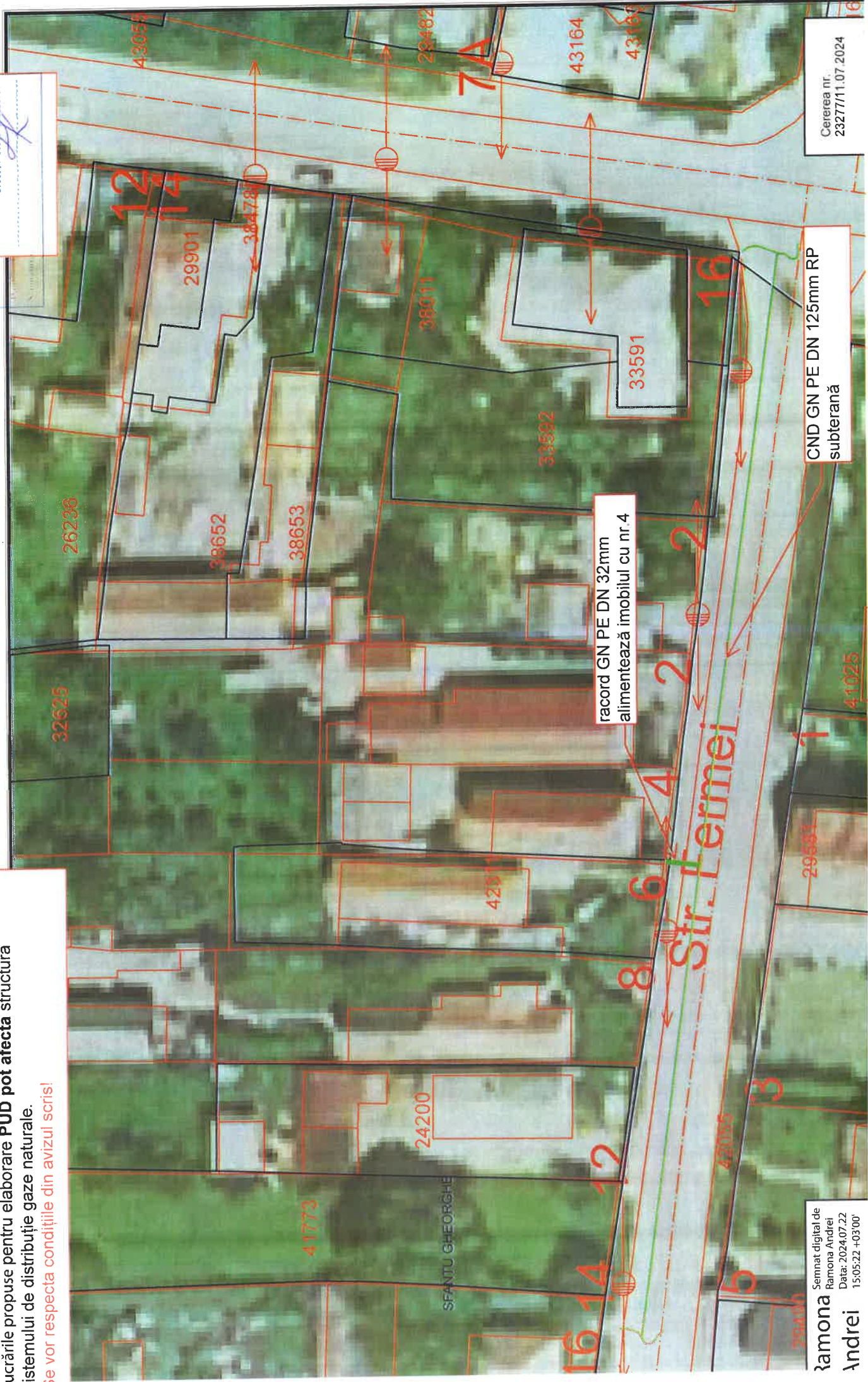
Factura fiscala circula fara semnatura si stampila conform prevederilor Codului Fiscal



OFICIUL DE CADASTRU SI
PUBLICITATE IMOBILIARA COVASNA
Plan de Incadrare
Mun. Sfantu Gheorghe SCARA 1:500

Pe planul de situație s-a trasat orientativ rețeaua DGSR aflată în
exploatarea DGSR. Detaliile privind rețeaua de distribuție existentă
în zona de amplasament, care se află în operarea societății noastre,
se regăsesc și în planul GIS al DGSR, anexat prezentului aviz.
Ucrările propuse pentru elaborare **PUD pot afecta** structura
sistemului de distribuție gaze naturale.
Se vor respecta condițiile din avizul scris!

DISTRICȚUL SUD RETELEI
DIRECȚIA OPERAȚIONALĂ
Biroul de Exploatare
541127320.0689.237
23.07.2024

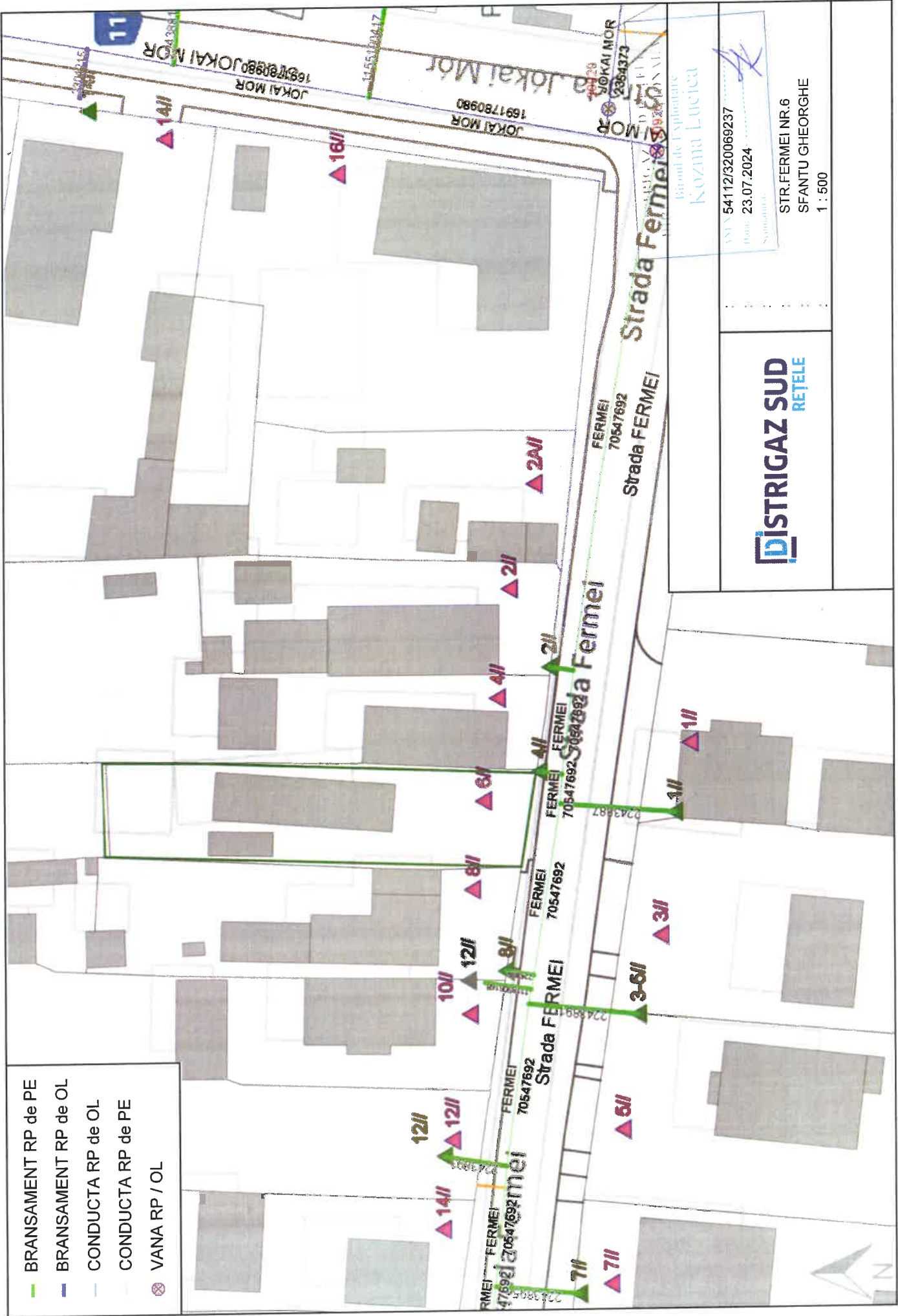


racord GN PE DN 32mm
alimentează imobilul cu nr.4

CND GN PE DN 125mm RP
subterană

Semnat digital de
Ramona Andrei
Data: 2024.07.22
15:05:22 +03'00"

Cererea nr.
23277/11.07.2024



- BRANSAMENT RP de PE
- BRANSAMENT RP de OL
- CONDUCTA RP de OL
- CONDUCTA RP de PE
- VANA RP / OL

DISTRIGAZ SUD
RETELE

STR. FERMEI NR. 6
SFANTU GHEORGHE
1 : 500

AVN 54112/320069237
Data: 23.07.2024
Scara: 1:500

Tabelul nr. 1 — Distanțe de siguranță între conductele (conductele de distribuție/racordurile/instalațiile de utilizare) subterane de gaze naturale și diferite construcții sau instalații

Nr. crt.	Instalația, construcția sau obstacolul	Distanța minimă de la conducta de gaze naturale din PE, în m:				Distanța minimă de la conducta de gaze naturale din OL, în m:			
		PJ	PR	PM	PI	PJ	PR	PM	PI
1	Clădiri cu subsoluri sau aliniamente de terenuri susceptibile de a fi construite	1	1	2	3	2	2	3	3
2	Clădiri fără subsoluri	0,5	0,5	1	3	1,5	1,5	2	3
3	Canale pentru rețele termice, canale pentru instalații telefonice, televiziune etc.	0,5	0,5	1,0	2	1,5	1,5	2	2
4	Conducte de canalizare	1,0	1,0	1,5	1,5	1,0	1,0	1,5	1,5
5	Conducte de apă, cabluri de forță, cabluri telefonice montate direct în sol, cabluri TV sau căminele acestor instalații	0,5	0,5	0,5	1,5	0,6	0,6	0,6	1,5
6	Cămine pentru rețele termice, telefonice și canalizare sau alte cămine subterane	0,5	0,5	1,0	1,5	1,0	1,0	1,0	1,5
7	Linii de tramvai până la șina cea mai apropiată	0,5	0,5	0,5	1,5	1,2	1,2	1,2	1,5
8	Copaci	0,5	0,5	0,5	1,5	1,5	1,5	1,5	1,5
9	Stâlpi și împrejurimi	0,5	0,5	0,5	0,5	0,5	0,5	0,5	0,5
10	Linii de cale ferată, exclusiv cele din stații, triaje și incinte industriale: — în rambleu	1,5*)	1,5*)	1,5*)	2*)	2*)	2*)	2*)	2*)
	— în debleu, la nivelul terenului	3,0**)	3,0**)	3,0**)	5,5*)	5,5**)	5,5**)	5,5**)	5,5*)

*) De la piciorul taluzului.

**) Din axul liniei de cale ferată.

NOTĂ:

Distanțele, exprimate în metri, se măsoară în proiecție orizontală între limitele exterioare ale conductelor și construcțiile sau instalațiile subterane.

Art. 31. — Distanțele dintre conductele de distribuție/racorduri sau instalațiile de utilizare a gazelor naturale montate subteran și conductele care transportă fluide combustibile, depozitele de carburanți, stațiile de distribuție carburanți, stațiile de îmbuteliere GPL etc. se stabilesc conform reglementărilor și prescripțiilor tehnice specifice domeniului respectiv.

Art. 32. — (1) Distanța minimă dintre conductele de distribuție a gazelor naturale din oțel supraterane și căile ferate electrificate este de 20 m, măsurată în proiecție orizontală de la șina cea mai apropiată la generatoarea exterioară a conductei de gaze naturale.

(2) La stabilirea distanțelor dintre conductele de distribuție sau instalațiile de utilizare a gazelor naturale din oțel supraterane și liniile electrice aeriene (LEA) de joasă, medie sau înaltă tensiune se respectă prevederile din legislația în vigoare, printre care:

a) NTE 003/04/00 — Normativ pentru construcția liniilor aeriene de energie electrică cu tensiuni peste 1.000 V, aprobat prin Ordinul președintelui ANRE nr. 32/2004;

b) NTE 007/08/00 — Normativ pentru proiectarea și executarea rețelilor de cabluri electrice, aprobat prin Ordinul președintelui ANRE nr. 38/2008;

c) Norma tehnică privind delimitarea zonelor de protecție și de siguranță aferente capacităților energetice — revizia I, aprobată prin Ordinul președintelui ANRE nr. 4/2007, cu modificările și completările ulterioare.

Art. 33. — Conductele de distribuție a gazelor naturale/Racordurile din oțel montate în zona de influență a căilor ferate electrificate sau a liniilor electrice aeriene (LEA) de medie sau înaltă tensiune se protejează împotriva tensiunilor induse, conform reglementărilor tehnice de specialitate.

Art. 34. — Distanța dintre conductele de distribuție sau instalațiile de utilizare a gazelor naturale și liniile de cale ferată în stații, triaje și incinte industriale se stabilește cu acordul deținătorilor acestora.

Art. 35. — Când nu este posibilă respectarea distanțelor indicate în tabelul nr. 1, acestea pot fi reduse cu 20% pentru pozițiile 1—6, cu condiția ca pe porțiunea în cauză să se prevadă următoarele soluții tehnice:

a) montarea conductelor în tub de protecție;

b) montarea răsuflătorilor pentru evacuarea în atmosferă a eventualelor scăpări de gaze naturale, la capetele tubului de protecție.

Art. 36. — (1) Se interzice montarea subterană a două conducte de distribuție a gazelor naturale pe trasee paralele la o distanță, măsurată în proiecție orizontală de la generatoarea exterioară a conductelor, mai mică de 0,5 m; se recomandă ca distanța dintre conducte să fie mai mare decât $1,5 \times (D_1 + D_2)$, unde D_1 și D_2 reprezintă diametrele exterioare ale conductelor respective.

(2) În situația prevăzută la alin. (1), conducta de distribuție a gazelor naturale de presiune mai mică se pozează spre clădiri.

Art. 37. — Distanța de siguranță față de stațiile de reglare sau reglare-măsurare a gazelor naturale se măsoară de la partea exterioară a incintei, în cazul în care întreaga instalație mecanică este în interiorul incintei/clădirii, respectiv de la limita instalației mecanice exterioare, în cazul în care aceasta este parțial în exteriorul incintei/clădirii, și este prezentată în tabelul nr. 2.

Tabelul nr. 2 — Distanțe de siguranță între stații de reglare, reglare-măsurare sau măsurare a gazelor naturale și diferite construcții sau instalații

Nr. crt.	Destinația construcțiilor învecinate	Distanțele de siguranță, în m, pentru stații de capacitate:							
		până la 6000, în m³/h			6000 ... 30000, în m³/h		peste 30000, în m³/h		
		Presiunea gazelor naturale la intrare (P), în Pa și în bari							
		$P \leq 2 \cdot 10^5$	$2 \cdot 10^5 < P \leq 6 \cdot 10^5$	$P > 6 \cdot 10^5$	$P \leq 2 \cdot 10^5$	$2 \cdot 10^5 < P \leq 6 \cdot 10^5$	$P > 6 \cdot 10^5$	$P < 6 \cdot 10^5$	$P > 6 \cdot 10^5$
		P≤2	2<P≤6	P>6	P≤2	2<P≤6	P>6	P≤6	P>6
1.	Clădiri industriale și depozite de materiale combustibile cu: — grad de rezistență la foc/nivel de stabilitate la incendiu I—II, cu risc de incendiu foarte mare — grad de rezistență la foc/nivel de stabilitate la incendiu III—V, cu risc de incendiu mare, mediu/ mijlociu sau mic — grad de rezistență la foc/nivel de stabilitate la incendiu I—II, cu risc de incendiu mare, mediu/ mijlociu sau mic	7 7 7	10 10 10	12 15 12	11 12 10	13 15 12	18 20 15	22 25 20	27 30 25
2.	Instalații industriale în aer liber	7	10	13	11	13	18	18	27
3.	Clădiri civile (inclusiv cele administrative de pe teritoriul unităților industriale) — grad de rezistență la foc/nivel de stabilitate la incendiu I—II — grad de rezistență la foc/nivel de stabilitate la incendiu III—V	7 7	10 12	12 15	10 12	12 15	15 20	20 25	25 30
4.	Linii de cale ferată: — curentă — de garaj	20 20	20 20	20 20	20 20	20 20	20 20	25 20	30 25
5.	Marginea drumurilor carosabile	4	5	8	4	6	10	6	10
6.	Linii electrice de înaltă tensiune	20	20	20	20	20	20	20	40

Art. 38. — (1) Stațiile/Posturile de reglare, reglare-măsurare sau măsurare a gazelor naturale, de capacitate până la 1.000 m³/h, se pot alipi de un perete al clădirii învecinate sau al clădirii în cauză, cu condiția ca peretele clădirii să fie rezistent la explozie, să nu aibă goluri (ferestre, uși) pe:

a) o lungime care depășește cu 5 m limitele postului în ambele direcții;

b) o înălțime de 3 m deasupra postului.

(2) Când nu este posibilă respectarea distanțelor prevăzute la alin. (1), acestea pot fi reduse cu maximum 50% pentru lit. a)

și cu maximum 65% pentru lit. b), cu condiția să se prevadă cel puțin una din următoarele soluții tehnice:


a) montarea de răsuflători pentru evacuarea în atmosferă a eventualelor scăpări de gaze naturale;

b) montarea de armături de închidere care să întrerupă alimentarea cu gaze naturale a imobilului în cazul în care, în amonte, se întrerupe alimentarea gazelor naturale.

Art. 39. — Pentru posturile de reglare sau reglare-măsurare a gazelor naturale de capacitate până la 250 m³/h distanța minimă de siguranță față de marginea drumurilor carosabile este de 1,5 m.

ACȚIUNI DE REALIZAT înainte de începerea lucrărilor

- 1 Verificați dacă s-a obținut avizul din partea Distrigaz Sud Rețele.



- 2 Verificați dacă s-a ținut cont de avizul tehnic al Distrigaz Sud Rețele la întocmirea proiectului tehnic.
- 3 Solicitați în scris prezența delegatului Distrigaz Sud Rețele la predarea de amplasament pentru identificarea rețelei de gaze naturale.
- 4 Anunțați în scris începerea lucrărilor către Distrigaz Sud Rețele.

DE REȚINUT tipologia rețelor de gaze naturale



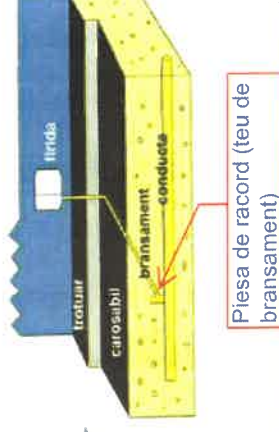
Bransamentele și conductele de gaze naturale sunt montate subteran și au o adâncime cuprinsă între 0,5 și 0,9 ml.



Conductele de gaze naturale (CD) sunt montate paralel cu axul drumului, iar bransamentele (BR) sunt perpendiculare pe conductele de gaze naturale.



Bransamentele pot fi reparate ca poziționare în funcție de fridele (cutile albe) în care sunt amplasate posturile de reglare. Fridele se află la capătul bransamentului.



Rețeaua de gaze naturale poate fi identificată după marcajele existente pe reperele fixe (plăcuțe, marcaje cu vopsea etc.); sau în funcție de alte elemente vizuale (banda de semnalizare a lucrărilor în curs, plăcuțe, marcaje cu vopsea etc.).



Lucrările se execută numai manual, la ≤ 2 ml față de rețeaua de gaze naturale.

MĂSURI DE RESPECTAT

în cazul unei avarii survenite asupra
rețelei de gaze naturale



OPRIȚI imediat lucrările pe șantier!



NU FOLOSIȚI surse de foc!
NU produceți scântei!



OPRIȚI traficul rutier în cazul unor pierderi de
gaze naturale în apropierea unei zone publice!



EVACUAȚI toate persoanele aflate în zona
respectivă!



NU INTERVENIȚI niciodată asupra rețelei de
gaze naturale avariate!



APELAȚI 112 și 021/205 55 46

INFORMAȚII UTILE PRIVIND PREVENIREA AVARIILOR ASUPRA REȚELEI DE GAZE NATURALE

