




**HARTĂ
INUNDABILITATE**
Bazinul Hidrografic
VALEA SÂMBREZII

**PLANUL PENTRU
PREVENIREA,
PROTECȚIA
ȘI DIMINUAREA
EFECTELOR
INUNDAȚIILOR
ÎN BAZINUL
HIDROGRAFIC OLT**

Legendă

-  Râul Valea Sâmbrezii
- Limite de Inundabilitate**
-  1%
-  0.2%



Documentație proprietate intelectuală
S.C. AQUAPROIECT S.A.

Proiecție Stereografică 1970

